

OBEC  
**OSELCE**  
KRAJ PLZEŇSKÝ  
OKRES PLZEŇ - JIH







II.  
**ODŮVODNĚNÍ**  
ÚZEMNÍHO PLÁNU OSELCE

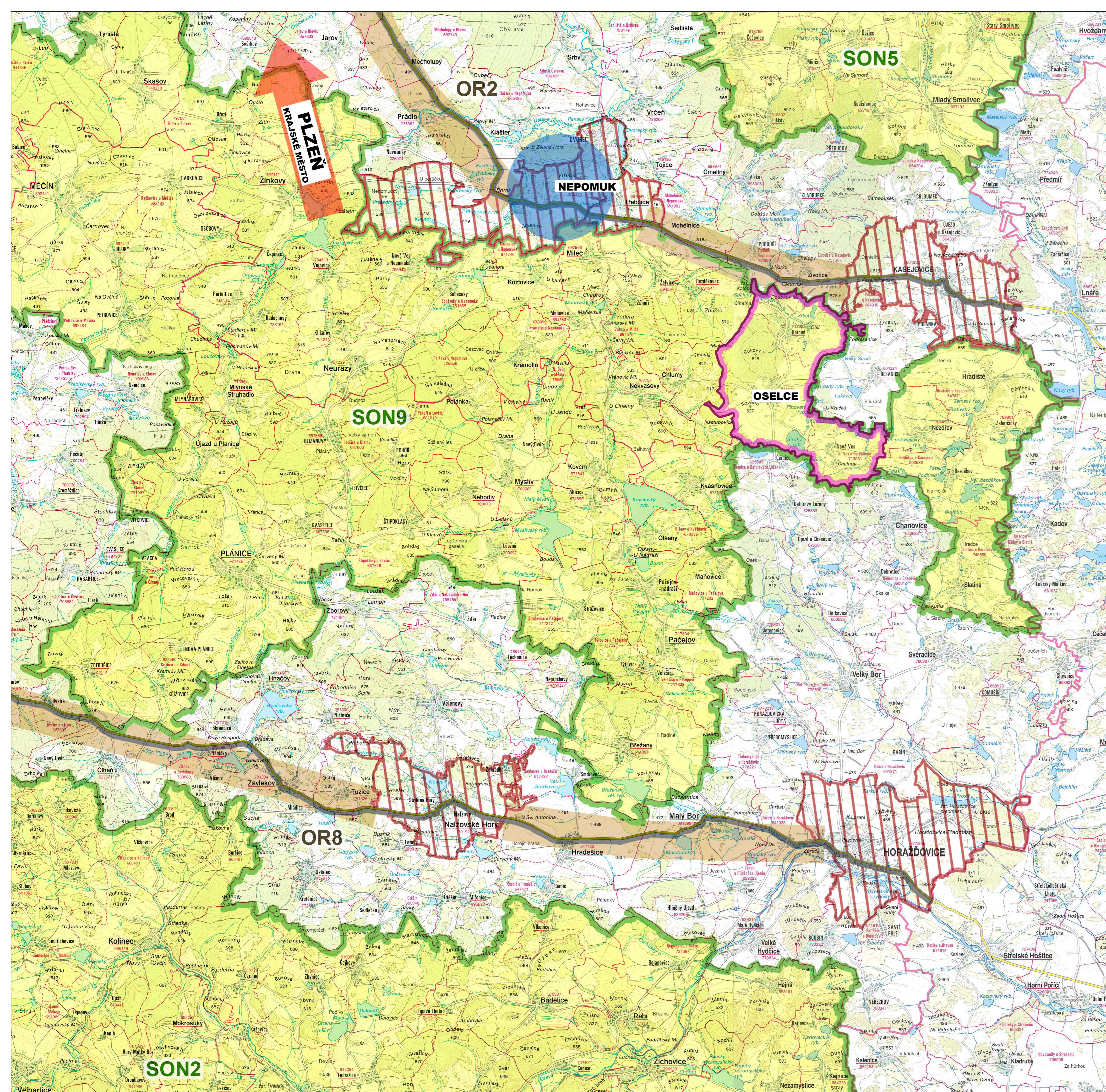
Ⓑ **GRAFICKÁ ČÁST**



**ŠIRŠÍ VZTAHY**  
1 : 50 000

**LEGENDA:**

-  OBEC OSELCE (ŘEŠENÁ OBEC)
-  MĚSTO NEPOMUK (OBEC S ROZŠÍŘENOU PŮSOBNOSTÍ, OBEC S PŮVĚŘENÝM OBECNÍM ÚRADEM)
-  MĚSTO PLZEŇ (KRAJSKÉ MĚSTO - SÍDLU KU PLZEŇSKÉHO KRAJE)
-  SPECIFICKÁ OBLAST NADMÍSTNÍHO VÝZNAMU SON9 - PLÁNICKO-NEPOMUCKO
-  ROZVOJOVÁ OSA OR2 - PLZEŇ-NEPOMUK-HRANICE KRAJE
-  ROZVOJOVÉ ÚZEMÍ VYMEZENÉ V RÁMCI ROZVOJOVÉ OSY



**PLZEŇSKÝ KRAJ**

TENTO PROJEKT BYL SPOLUFINANCOVÁN Z PROGRAMU STABILIZACE A OBNOVY  
VENKOVA PLZEŇSKÉHO KRAJE 2018

OBJEDNATEL: OBEC OSELCE, OSELCE č.2, 335 46 OSELCE  
PORIZOVATEL: MĚÚ NEPOMUK, OVŽP, NÁM. AUGUSTINA NĚMEJCE č.63, 335 01 NEPOMUK  
ZHOTOVITEL: ARCHITEKTONICKÉ STUDIO, Ing. arch. Jaroslava LEXOVA  
KLATOVSKÁ TR. č.16, 301 00 PLZEŇ  
PROJEKTANT: Ing. arch. Jaroslava LEXOVA  
DIGITALIZACE ÚPD: PROJEKČNÍ KANCELÁŘ, Ing. Tomáš KRIVANEC  
JIRÁSKOVO NÁMĚSTÍ 678/33, 326 00 PLZEŇ  
DATUM: 07/2018