

MĚSTSKÝ ÚŘAD NEPOMUK

Odbor dopravy

Náměstí Augustina Němejce 63, 335 01 Nepomuk, Plzeňský kraj

Tel: 371519711 Fax: 371519755 IČO: 00256986

e-mail: podatelna@urad-nepomuk.cz

Čj: DOP/3516/2019 – Bo

Sp. zn.: MÚ/DOP/2238/19

V Nepomuku dne 6. 6. 2019

Vyřizuje: Ing. Marek Boublík

Tel.: 371519758

marek.boublik@urad-nepomuk.cz

VEŘEJNÁ VYHLÁŠKA

Návrh opatření obecné povahy ve věci stanovení místní úpravy provozu

Odbor dopravy Městského úřadu Nepomuk (dále jen „správní orgán“), příslušný podle § 124 odst. 6 zákona č. 361/2000 Sb., o provozu na pozemních komunikacích, ve znění pozdějších předpisů (dále jen „zákon o silničním provozu“), v řízení o opatření obecné povahy podle § 171 a následujících částí šesté správního řádu, které bylo zahájeno na základě návrhu podnikající fyzické osoby **Pavel Mareš, IČ 74519123, se sídlem Dukelská 491, 386 01 Strakonice** ze dne 27. 5. 2019,

Zveřejňuje záměr na stanovení místní úpravy provozu podle § 77 odst. 1 písm. c) zákona o silničním provozu **na silnici č. III/02015, č. III/02017, č. III/02018 a č. III/1182 a místní komunikaci v obci Oselce v katastru obcí Hradiště, Bezděkov, Zahorčičky, Kasejovice, Oselce** za účelem omezení provozu vozidel nad 12 tun doplněním svislého dopravní značení podle přiložené dopravní situace v souladu s platnou vyhláškou č. 294/2015 Sb., kterou se provádějí pravidla provozu na pozemních komunikacích (umístění dle schématu v příloze, konkrétně body 1, 4, 5, 26, 33, 34, 35, 36, 37, 38, 51, 52, 53 a 54).

Odůvodnění

Městský úřad Nepomuk, odbor dopravy jako příslušný správní orgán obdržel dne 27. 5. 2019 žádost o stanovení místní úpravy na místní komunikaci. Správní orgán vydáním návrhu opatření obecné povahy zahájil řízení o stanovení místní úpravy provozu.

K návrhu opatření obecné povahy může kdokoli, jehož práva, povinnosti nebo zájmy mohou být opatřením obecné povahy přímo dotčeny, uplatnit u správního orgánu písemné připomínky.

Po uplynutí lhůty správní orgán vydá opatření obecné povahy, na základě kterého lze umístit stanovené dopravní značení.

Z hlediska bezpečnosti a plynulosti provozu bylo navržené dopravní značení odsouhlaseno dotčeným orgánem policie – Policie ČR, Krajské ředitelství policie Plzeňského kraje, odbor služby dopravní policie, č. j. KRPP-72548-2/ČJ-2019-031106-46 ze dne 23. 5. 2019.

Městský úřad Nepomuk, odbor dopravy podle § 172 odst. 1 správního řádu

vyzývá

dotčené osoby, aby k návrhu stanovení místní úpravy provozu **na silnici č. III/02015, III/02017 a III/02018, č. III/1182 a místní komunikaci v obci Oselce** podávaly písemné připomínky nebo námítky doručením MěÚ Nepomuk, odbor dopravy **ve lhůtě 30 dnů** ode dne jeho zveřejnění. Zmeškání úkonu nelze prominout. O námítkách rozhoduje správní orgán, který opatření obecné povahy vydává.

otisk razítka

Mgr. Jiří Bešta
vedoucí odboru dopravy

Podle § 172 odst. 1 správního řádu tento návrh opatření obecné povahy musí být vyvěšen po dobu 15 dnů.

Vyvěšeno dne:

Sejmuto dne:

Doručení veřejnou vyhláškou bude provedeno v souladu s ust. § 25 správního řádu tak, že se vyvěsí na úřední desce MěÚ Nepomuk současně bude zveřejněn způsobem umožňujícím dálkový přístup. Patnáctým dnem po vyvěšení bude písemnost považována za doručenou. Dnem vyvěšení je den vyvěšení na úřední desce správního orgánu, který písemnost doručuje.

Příloha: Situace dopravního značení dle textu

Obdrží:

Dotčené osoby:

- Pavel Mareš, IČ 74519123, se sídlem Dukelská 491, 386 01 Strakonice
- Správa a údržba silnic Plzeňského kraje, Koterovská 162, 326 00 Plzeň
- Obecní úřad Hradiště – k vyvěšení na úřední desku
- Obecní úřad Oselece – k vyvěšení na úřední desku
- Městský úřad Kasejovice – k vyvěšení na úřední desku
- Městský úřad Nepomuk – k vyvěšení na úřední desku

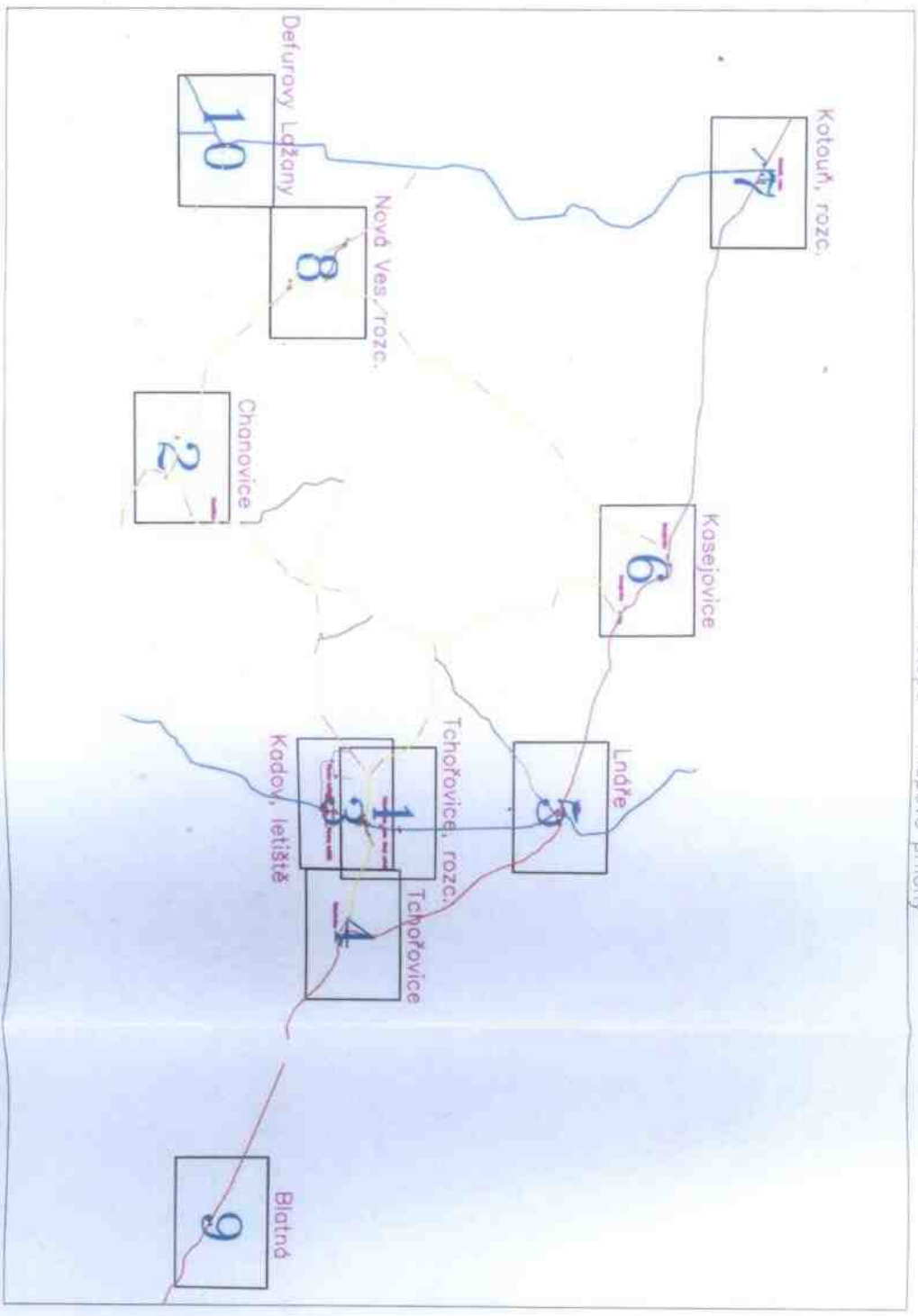
Dotčené orgány:

- Policie ČR, Krajské ředitelství policie Plzeňského kraje, územní odbor Plzeň - venkov, dopravní inspektorát KRPP-72548-2/ČJ-2019-031106-46 ze dne 23. 5. 2019

Na vědomí – ostatní:

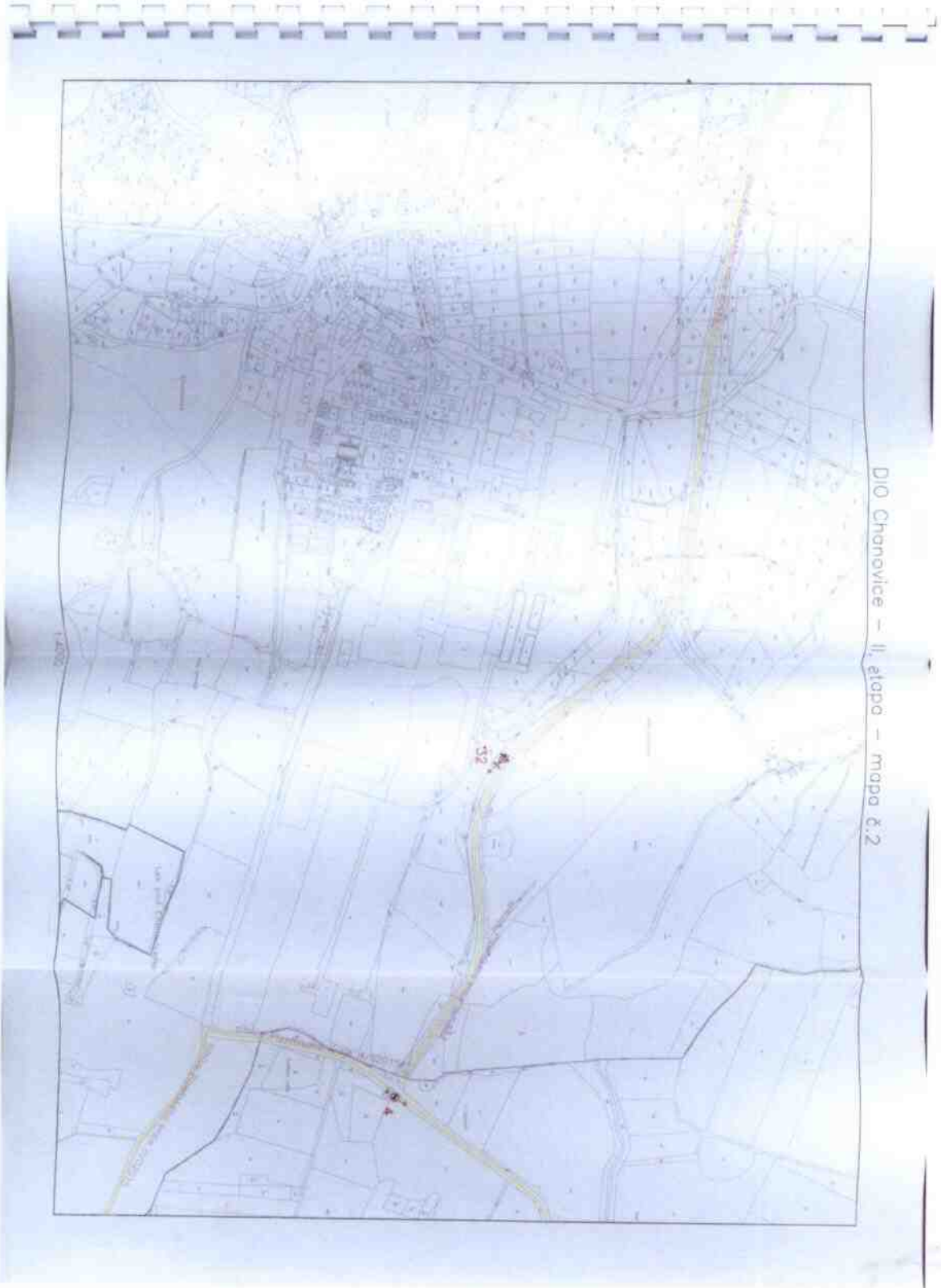
- Krajský úřad Plzeňského kraje, odbor dopravy a silničního hospodářství
- Městský úřad Blatná, odbor dopravy

DIO Chanovice – II. etapa – mapové přílohy



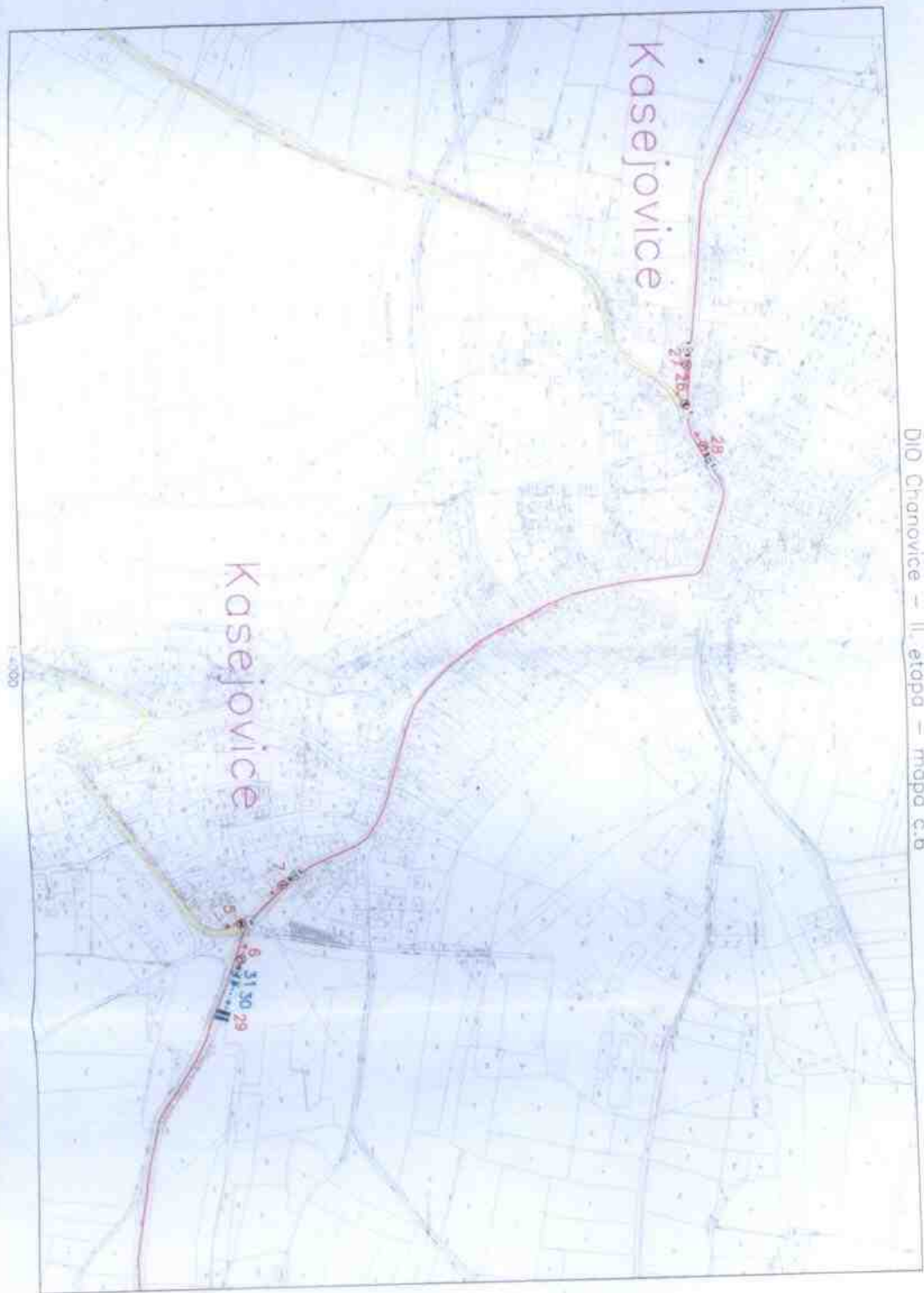


Dlč. Chonovice – II. etapa – mapa č. 1



D10 Chonovice - II. etapa - mapa č.2

DIO Chanovice – II. etapa – mapa č.6





DIO Chránovice - II, etapa - mapa 8